КРАСНОЯРСКИЙ КРАЙ БАЛАХТИНСКИЙ РАЙОН
Муниципальное образование п. Балахта
Генеральный план

Карта функциональных зон населенных пунктов п. Балахта, д. Таловая, д. Марьясово, д. Огоньки
М 1:10 000

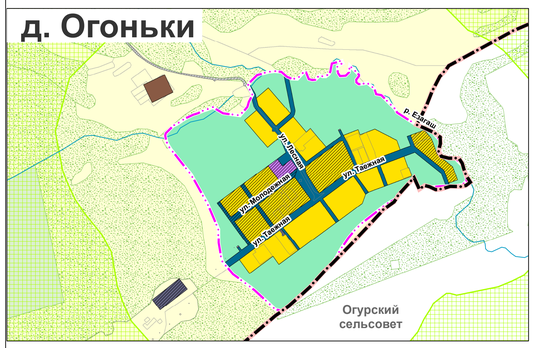

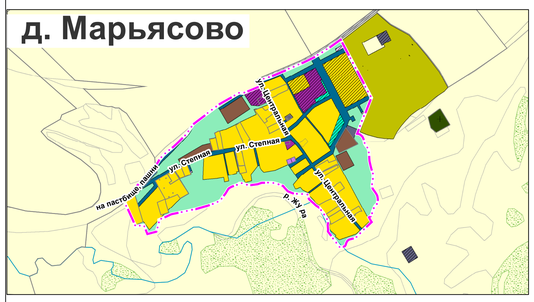

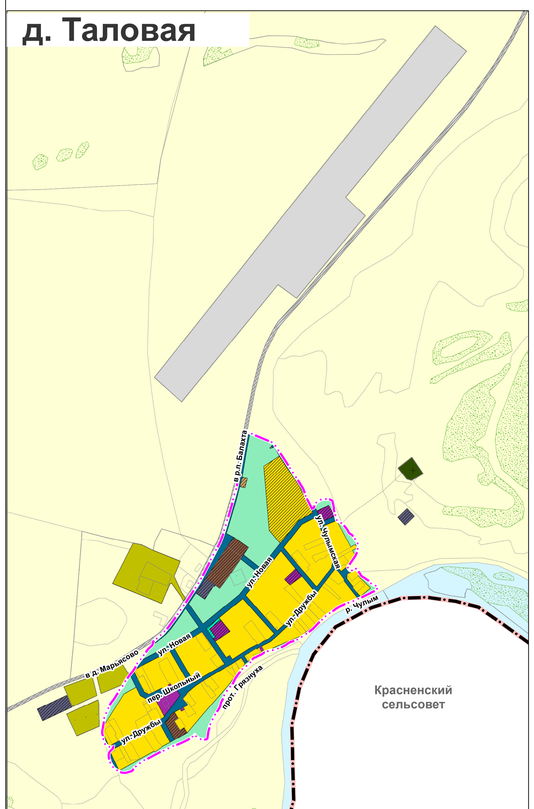

Условные обозначения

- Граница муниципального образования
- Граница населенного пункта, Планируемый
- Земельные участки в ГКН

Функциональные зоны

Жилые зоны

- Зона застройки малоэтажными жилыми домами (до 4 этажей, включая мансардный), Планируемый
- Зона застройки малоэтажными жилыми домами (до 4 этажей, включая мансардный), Существующий
- Зона застройки индивидуальными жилыми домами, Планируемый
- Зона застройки индивидуальными жилыми домами, Существующий

Общественно-деловые зоны

- Зона специализированной общественной застройки, Существующий
- Многофункциональная общественно-деловая зона, Планируемый
- Многофункциональная общественно-деловая зона, Существующий
- Зона специализированной общественной застройки, Планируемый

Зоны рекреационного назначения

- Зона озелененных территорий общего пользования (лесопарки, парки, сады, скверы, бульвары, городские леса), Планируемый
- Зона озеленения территорий общего пользования (лесопарки,парки,сады,скверы,бульвары,городские леса), Существующий

Зоны сельскохозяйственного использования

- Иные зоны сельскохозяйственного назначения, Планируемый

Производственные зоны , зоны инженерной и транспортной инфраструктур

- Производственная зона, Планируемый
- Коммунально-складская зона, Существующий
- Производственная зона, Существующий
- Зона инженерной инфраструктуры, Планируемый
- Зона инженерной инфраструктуры, Существующий
- Зона транспортной инфраструктуры, Планируемый
- Зона транспортной инфраструктуры, Существующий

Зоны специального назначения

- Зона складирования и захоронения отходов, Планируемый
- Зона кладбищ, Планируемый
- Зона кладбищ, Существующий

Иные зоны

- Естественного ландшафта
- Естественного ландшафта

Функциональные зоны за пределами населенных пунктов

Зоны специального назначения

- Зона складирования и захоронения отходов, Существующий
- Зона инженерной инфраструктуры, Существующий
- Зона кладбищ, Существующий

Производственные зоны, зоны инженерной и транспортной инфраструктур

- Зона инженерной инфраструктуры, Планируемый
- Производственная зона, Существующий
- Производственная зона, Планируемый
- Производственная зона сельскохозяйственных предприятий, Существующий

Земли по категориям

- Земли сельскохозяйственного назначения, Существующий
- Земли сельскохозяйственного назначения, Планируемый
- Земли водного фонда, Существующий
- Земли промышленности, энергетики, транспорта, связи, радиовещания, телевидения, информатики, земли для обеспечения космической деятельности, земли обороны, безопасности и земли иного специального назначения, Планируемый
- Земли промышленности, энергетики, транспорта, связи, радиовещания, телевидения, информатики, земли для обеспечения космической деятельности, земли обороны, безопасности и земли иного специального назначения, Существующий

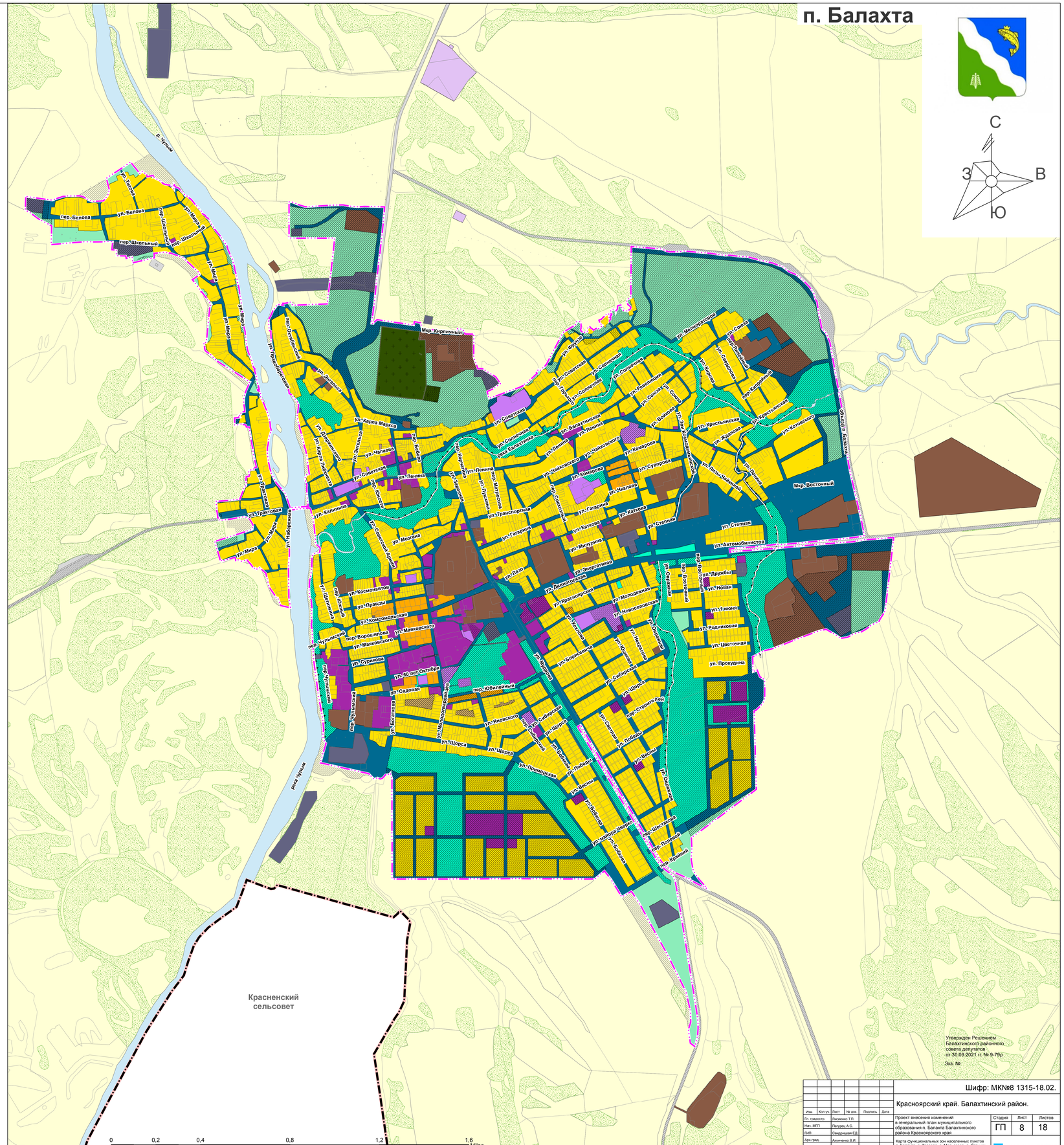

Утвержден Решением Балахтинского районного совета депутатов от 30.09.2021 гг. № 9-79р

Экз. №

Изм.	Кол.уч.	Лист	№ док.	Подпись	Дата
Гл. градостр.		Лисненко Т.П.			
Нач. МГП		Пагурец А.С.			
ГИП		Свидрицкая Е.Д.			
Арх-град.		Акимченко В.И.			
Нормоконтр.		Мурашева Л.С.			

Шифр: МКN№8 1315-18.02.

Красноярский край. Балахтинский район.

Проект внесения изменений в генеральный план муниципального образования п. Балахта Балахтинского района Красноярского края

Карта функциональных зон населенных пунктов п. Балахта, д. Таловая, д. Марьясово, д. Огоньки М1:10 000

Стадия	Лист	Листов
ГП	8	18

АО ГРАЖДАНПРОЕКТ

Инв № 17/15011